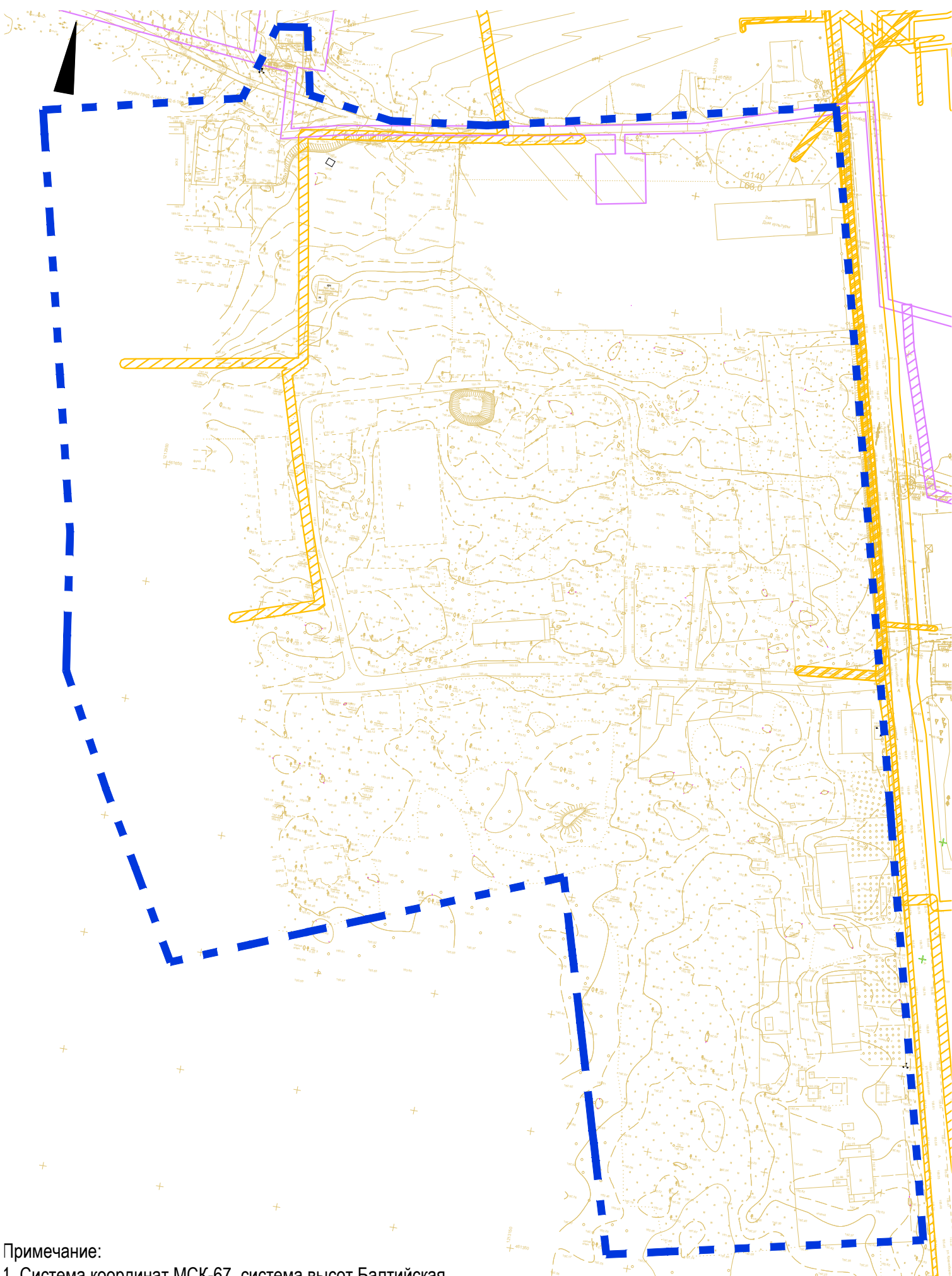


Согласовано					
				Взам. инв. №	
				Подпись и дата	
				Инв. № подл.	






УСЛОВНЫЕ ОБОЗНАЧЕНИЯ

- ■ ■ границы территории проекта планировки
- Зоны с особыми условиями использования территории в соответствии с данными ЕГРН
 - охранная зона объектов электросетевого хозяйства (реестровые номера: 667:27-6.3348, 67:27-6.3559, 67:27-6.575)
 - охранная зона объектов связи
 - охранная зона газораспределительных сетей (реестровый номер: 67:27-6.93)

Примечание:
1. Система координат МСК-67, система высот Балтийская.

40 0 40 80 120 160

						ППТ-МО-ГЧ-3			
						Проект планировки и проект межевания территории в городе Смоленске в границах улицы Красноборской - территориальной зоны Ж4 - территориальной зоны Ж1			
Изм.	Кол. уч.	Лист	№ док.	Подп.	Дата	Материалы по обоснованию проекта планировки территории	Стадия	Лист	Листов
Разработал		Грекова					ДПТ	3	5
ГАП		Затула							
						Схема границ зон с особыми условиями использования территории. М 1:2000		ООО "АРХИТЕКТУРНОЕ БЮРО "ПРОСТРАНСТВО"	